






Infraestructura de Datos Espaciales de Canarias

 <p>Gobierno de Canarias</p>	<p>Información Técnica</p> <p>Sistema de Referencia ITRF93 Elipsoide WGS84: -semieje mayor: a=6.378.137 -aplantamiento: f=298,257223563 Red Geodésica RECAN95 (v. 2001) Sistema de representación UTM</p>	<p>Callejero Turístico (ortofoto) Escala aprox.: 1:3.620</p> <p>Fecha y hora de impresión: 11/03/2019 13:36:30</p>	 <p>IDE Canarias www.idecanarias.es</p> 
--	---	--	---